

# 60 70 80 Architektur der Moderne – Wolfenbüttel

**Wolfenbüttel – Salzdahlum – Volzum – Neuerkerode –  
Lucklum – Erkerode – Evessen – Gilzum – Hachum – Dettum –  
Wendessen – Wolfenbüttel**

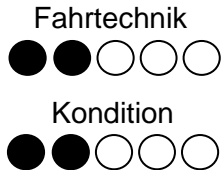
## Tourübersicht

Die Architektur der 1960er bis 1980er Jahre hat im östlichen Niedersachsen und damit auch im Landkreis Wolfenbüttel bemerkenswerte Bauwerke und Ensembles hervorgebracht. Diese Radroute führt zu den Bauwerken dieser Zeit im Landkreis Wolfenbüttel.

### Schwierigkeit



### Anforderungen



### Streckenangaben

39 km  
290 Hm  
Asphalt: 60%  
Schotter: 35%  
Pfade: 5%

Die digitalen Daten der Tour und die dazugehörigen GPX-Daten sind auch in den Tourportalen [gps-tour.info](https://gps-tour.info), [outdooractive](https://outdooractive.com) und [komoot](https://komoot.com) eingestellt.

Alle Informationen unter: <https://www.elm-freizeit.de>


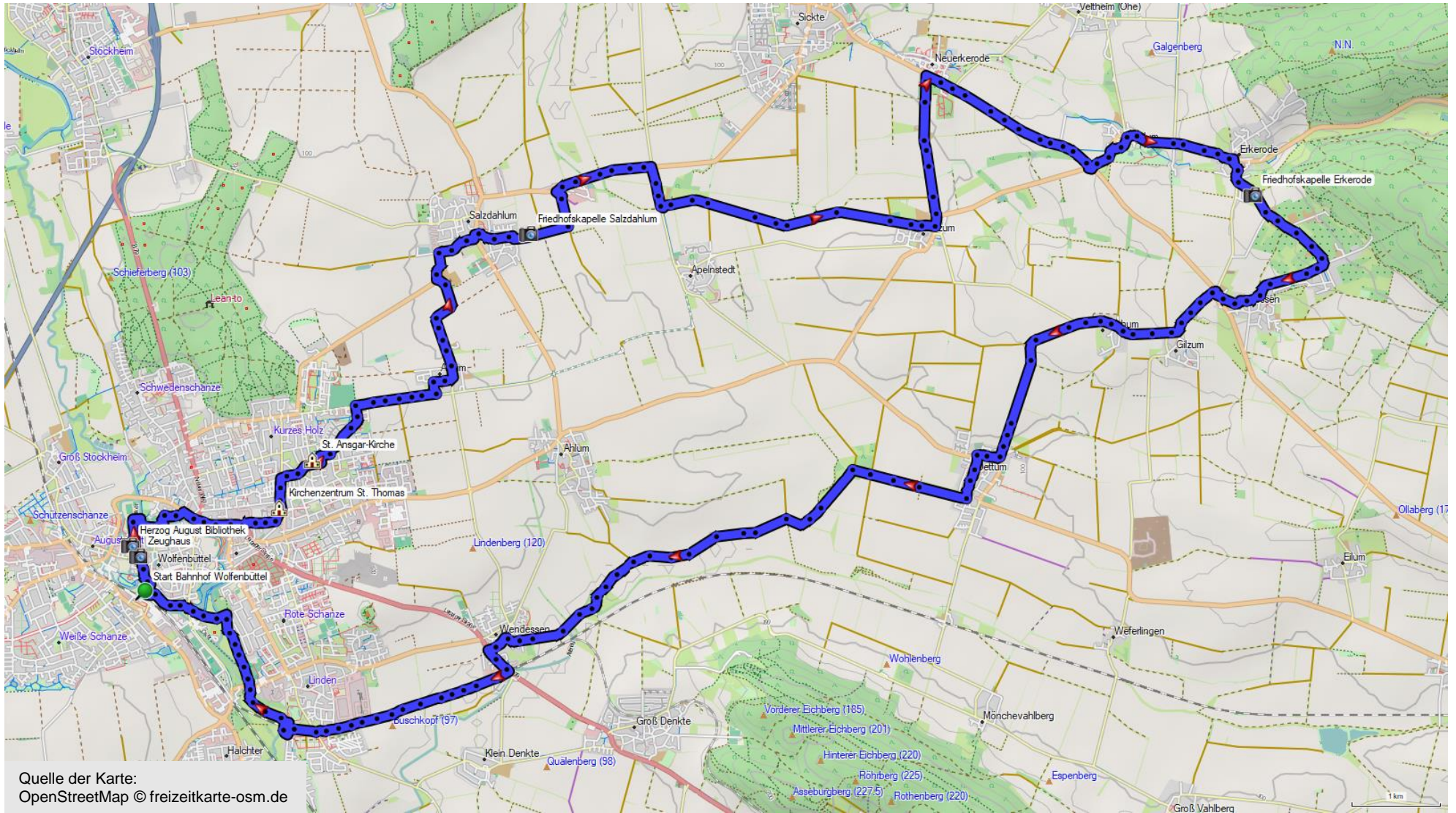


Foto: Thomas Kempfer/olte Schönningen



# 60 70 80 Architektur der Moderne – Wolfenbüttel



Quelle der Karte:  
OpenStreetMap © freizeitkarte-osm.de



<https://www.elm-freizeit.de>

# 60 70 80 Architektur der Moderne – Wolfenbüttel

## Tourbeschreibung

Der Start- und Endpunkt befindet sich am Bahnhof Wolfenbüttel. Es handelt sich bei dieser Tour um eine Rundroute, sodass die Tour alternativ an jedem anderen Ort der beschriebenen Strecke begonnen und beendet werden kann.

Vom Startpunkt aus führt die Route in Wolfenbüttels Innenstadt. Auf dem Schlossplatz angekommen blickt man direkt auf das Zeughaus, welches bis 1981 umgebaut wurde (Architekt: Lutz Käferhaus, Büro Kraemer, Sieverts & Partner)

Nur ein kurzes Stück weiter befindet sich die Herzog August Bibliothek, ihr Umbau erfolgte in den Jahren 1962 bis 1968 (Entwurf: Friedrich Wilhelm Kraemer).

Die Route folgt anschließend ein Stück dem Okerverlauf und führt dann zum Kirchenzentrum St. Thomas (Entwurf: Rolf Romero).

Nur einen knappen Kilometer später folgt die St. Ansgar-Kirche (Entwurf: Eberhard M. Kleffner, Alfred Geismar) bevor der Stadtrand von Wolfenbüttel erreicht wird.

Mit einem herrlichen Blick auf Asse und Elm führt der Streckenverlauf über Atzum nach Salzdahlum.



Herzog August Bibliothek



St. Ansgar-Kirche



# 60 70 80 Architektur der Moderne – Wolfenbüttel

Die Friedhofskapelle Salzdahlum (Entwurf: Hannes Westermann) befindet sich am östlichen Ortsrand.

Auf dem weiteren Weg nach Erkerode folgen die Orte Volzum, Neuerkerode und Lucklum.

Ist der Anstieg zur Friedhofskapelle Erkerode (Entwurf: Friedrich Berndt, Werner Taeger) überwunden, eröffnet sich ein herrlicher Blick auf die sogenannte Toskana des Nordens.

In einer wundervollen Landschaft beginnt jetzt der Rückweg nach Wolfenbüttel. Evessen, Gilzum, Hachum, Dettum und Wendessen werden durchfahren, um den Ausgangspunkt der Tour am Bahnhof Wolfenbüttel wieder zu erreichen.

Hinweis:

**60 70 80 Architektur der Moderne APP**

Kostenlos im Google Play Store und Apple App Store  
10 Radtouren im Braunschweiger Land

**60 70 80 Architektur der Moderne Architekturführer**

ISBN 978-3-03768-288-3

**Braun** <https://www.braun-publishing.ch>

