

# Radtouren im Naturpark Elm-Lappwald – Eulenspiegel zwischen Elm und Asse



Riddagshausen – Rautheim – Salzdahlum – Ahlum – Dettum – Schöppenstedt – Kneitlingen – Lucklum – Erkerode – Veltheim – Destedt – Abbenrode – Schandelah – Weddel – Riddagshausen

## Tourübersicht

Die Stadt Schöppenstedt mit dem eigens für den Schalk errichteten Till Eulenspiegel-Museum ist Ziel dieser Tour. Selbstverständlich sind auch der Geburtstort Tills, dessen Taufweg, die Taufkirche in Amleben und viele Stationen des „Till Eulenspiegel-Radweges“ in diese Tour mit eingebunden.

Nicht zu vergessen ist die Landschaft am Südrand des Elms, die auch als „Toskana des Nordens“ bezeichnet wird. Hier sind das Rittergut Lucklum, die Wasserburg in Veltheim, der Schlosspark in Destedt sowie die Bockwindmühlen in Dettum und Amleben sehenswerte Anlaufpunkte.

## Schwierigkeit



## Anforderungen




## Streckenangaben

65,6 km  
490 Hm  
Asphalt/Beton: 50%  
Schotter/Platten: 40%  
Pfade: 10%

Die digitalen Daten der Tour und die dazugehörigen GPX-Daten sind auch in den Tourportalen [gps-tour.info](https://gps-tour.info), [outdooractive](https://outdooractive.com) und [komoot](https://komoot.com) eingestellt.

Alle Informationen unter: <https://www.elm-freizeit.de>



Till Eulenspiegel-Museum in Schöppenstedt

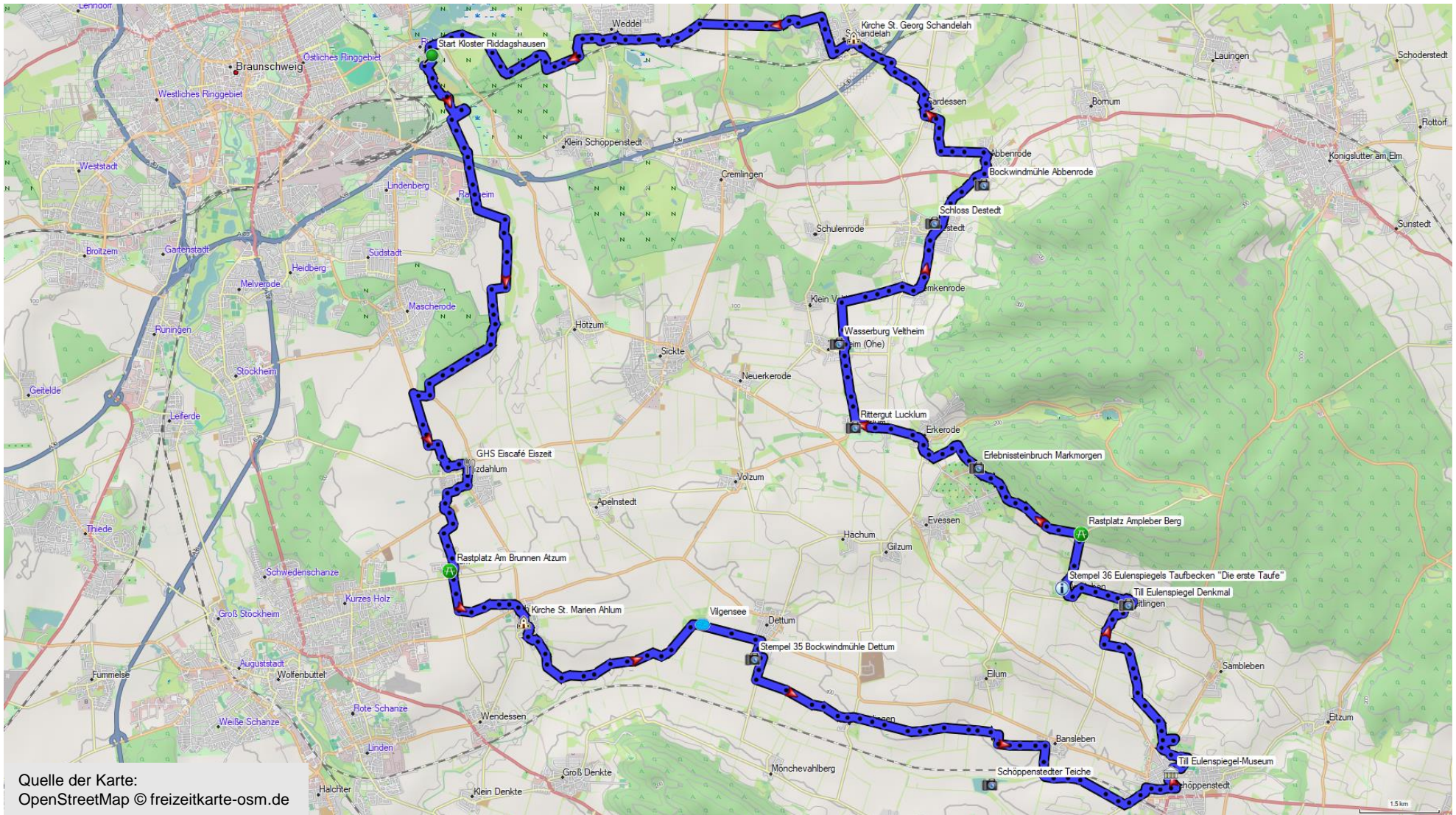
Foto: Thomas Kempnolte Schöninghen



<https://www.elm-freizeit.de>



# Radtouren im Naturpark Elm-Lappwald – Eulenspiegel zwischen Elm und Asse





# Radtouren im Naturpark Elm-Lappwald – Eulenspiegel zwischen Elm und Asse

## Tourbeschreibung

Der Start- und Endpunkt dieser Tour befindet sich an der Klosterkirche in Riddagshausen. Es handelt sich bei dieser Tour um eine Rundroute, sodass Sie die Tour alternativ an jedem anderen Ort der beschriebenen Strecke beginnen und beenden können.

Von der Klosterkirche führt die Tour abseits der Verkehrsstraßen auf Feldwegen und naturbelassenen Pfaden durch das Naturschutzgebiet Riddagshausen nach Rautheim. Weiter geht es durch die Feldmark, ein Stück an der Wabe entlang und dann auf einem verschlungenen Pfad durch das Rautheimer Holz, bis kurz darauf Salzdahlum erreicht wird.

Weiter geht es über Atzum und Ahlum nach Dettum. Auf dem Weg dorthin lädt der an der Strecke liegende Vilgensee zu einer kurzen Verschnaufpause ein. Auch an der von weitem sichtbaren **Bockwindmühle in Dettum (Stempelstelle 35)** kommen Sie direkt vorbei.

Weferlingen und Bansleben sind die nächsten Orte auf dieser Tour. Wenn Sie die Bahnstrecke überquert haben, sollten Sie unbedingt einen Abstecher zu den Schöppenstedter Teichen unternehmen. In der hier befindlichen Beobachtungsstation haben Sie einen beeindruckenden Blick auf die Teiche.

Zurück auf der eigentlichen Strecke erreichen Sie die „Stadt der Streiche“ am südlichen Stadtrand und fahren auf direktem Weg in die Innenstadt, wo Sie den Narren am Rathaus sehen können. Auf dem Marktplatz befinden sich viele Installationen, an denen sich Tafeln mit Geschichten aus dem Leben Till Eulenspiegels befinden.





# Radtouren im Naturpark Elm-Lappwald – Eulenspiegel zwischen Elm und Asse

Vorbei an St. Stephanus, aus deren Kirchturm Till in die Posaune bläst, führt die Route zum Till Eulenspiegel-Museum. Während der Besichtigung werden Sie auf eine amüsante Weise über das Leben des Narren informiert.

Schöppenstedt wird anschließend in nördlicher Richtung verlassen. In Kneitlingen erreichen Sie den Geburtsort Eulenspiegels, wo sich neben seinem Denkmal erneut zahlreiche Installationen mit Geschichten aus seinem Leben befinden. Der Taufweg führt Sie anschließend zu seinem **Taufbecken in Amleben (Stempelstelle 36)**.


Jetzt heißt es, den Amleber Berg zu bezwingen, um am Südrand des Elms auf die „Toskana des Nordens“ zu blicken. Oberhalb von Evessen kommen Sie direkt an der Obstbausiedlung vorbei. Am sehenswerten Erlebnissteinbruch Markmorgen sollten Sie kurz stoppen.

Weiter geht es mit vielen Kleinoden, die Sie begeistern werden. Die jahrhundertealte Gutsanlage Rittergut Lucklum mit Herrenhaus, Gutskirche, Wirtschafts- und Wohngebäuden sowie einem einzigartigen Landschaftspark beginnt den Reigen. Es folgt die Wasserburg Veltheim mit der Kirche St. Remigius und der Schlosspark Destedt. Den Abschluss des Reigen bildet die Bockwindmühle in Abbenrode.

Die Schlussetappe der Rundroute führt über Gardessen, Schandelah und Weddel wieder in das Naturschutzgebiet Riddagshausen und damit zurück zum Startpunkt der Tour an der Klosterkirche in Riddagshausen.



Rittergut Lucklum



Schlosspark Destedt

