

Rundwanderwege im Lappwald – Lappwald RW25 (Räuberhauptmanns-Rundweg)



**Marienborn – Sühnekreuz – Steinkiste – Räuberhöhle
Marienborn – Marienkapelle – Marienborn**

Streckenverlauf der Wanderung

Start der Wanderung ist im historischen Ortskern von Marienborn, der mit Kloster, Kirche St. Marien, Schloss, Pfarrhaus, Brauerei und Orangerie sehr beeindruckend ist. Die Wanderung führt Sie anschließend zu weiteren Sehenswürdigkeiten in der Region. Am Sühnekreuz aus dem 15. Jh. sollen einst drei Frauen einen Aufseher erschlagen haben, der sie ständig peinigte. Die Steinkiste ist ein Großsteingrab aus der Zeit zwischen 3.500 und 3.000 v. Chr. Die Räuberhöhle Marienborn war Zufluchtsort des Räuberhauptmann Rose und an der Marienkapelle hatte der Legende nach ein Hirte namens Conrad an der Quelle im »Mordthal« eine Marienvision.

Anforderungsprofil

Länge der Wanderung:	3,8 km
Gesamte Anstiege:	60 Höhenmeter
Wegebeschaffenheit:	Asphalt: ca. 25 %
	Schotter: ca. 55 %
	Pfade: ca. 20 %

Digitale Daten der Tour für Navigationsgeräte

GPS-Track: <https://www.gps-tour.info/de/touren/detail.164929.html>

Weitere Informationen unter: www.elm-freizeit.de


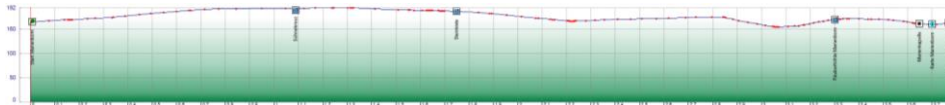
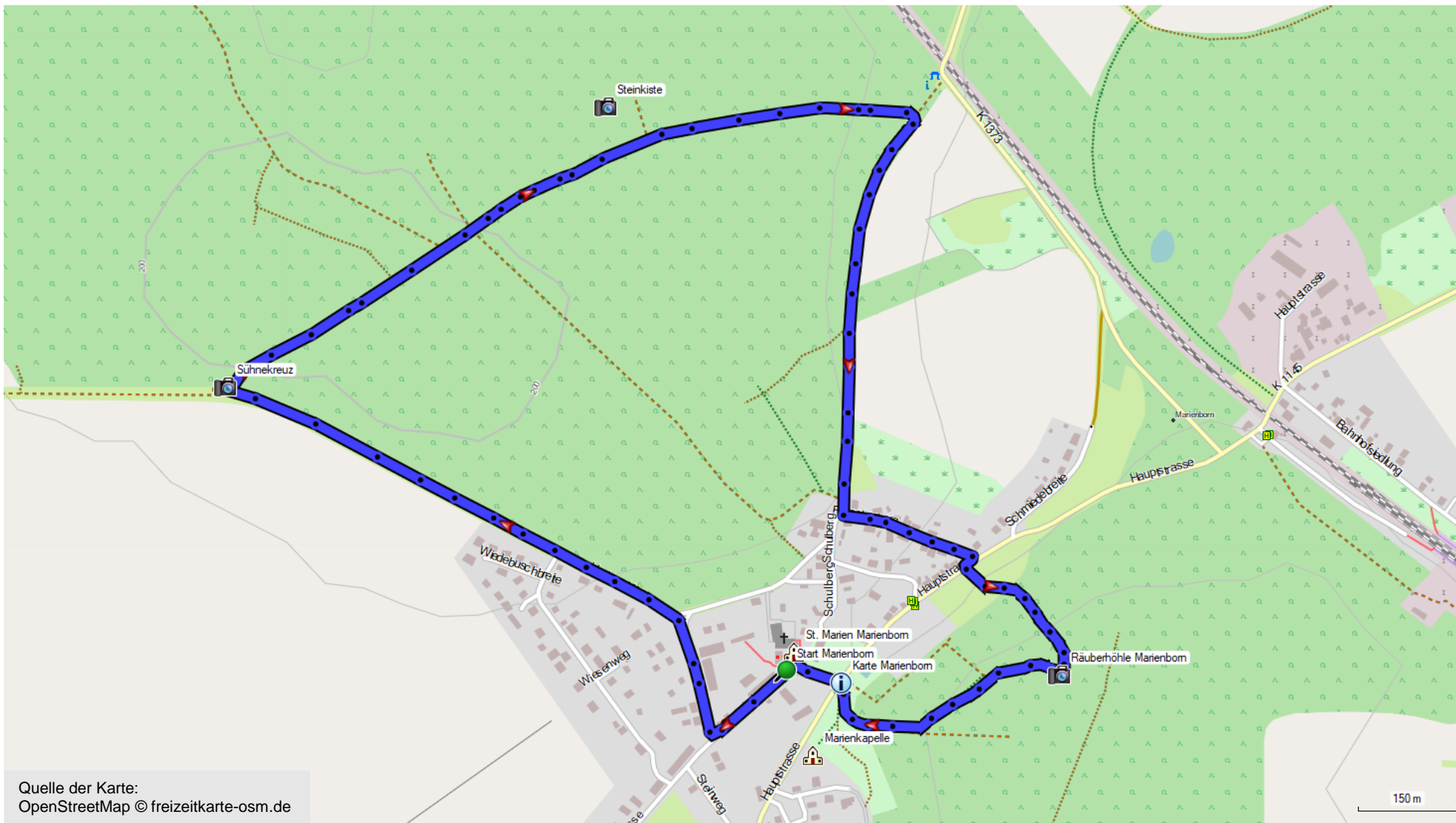


Foto: Thomas Kempfer/Schöningen

Räuberhöhle Marienborn



Rundwanderwege im Lappwald – Lappwald RW25 (Räuberhautmanns-Rundweg)



Quelle der Karte:
OpenStreetMap © freizeitkarte-osm.de

